


2009.9.14 (月) 晴れ 京都・蹴上周辺の琵琶湖疏水 ふたり



蹴上船溜

1015 蹴上駅 1028 琵琶湖疏水記念館(休館)
1048-1113 蹴上疎水公園① 1123-1128 日向
大神宮④ 1134 大文字山分岐⑤ 1147 水路
閣⑦ 1158 最勝院⑧ 1206 駒ヶ滝⑨
1220 七福思案処⑩ 1229 地点⑤ 1245 地
点⑦ 1258 ネジリマンボ



第一疎水・第三トンネル出口



第二疎水出口？



合流後のトンネル出口



田辺朔朗の銅像

先日は浜大津から蹴上まで疎水に沿って歩いてきた。今回はその続編で蹴上周辺の疎水めぐりだ。

インクラインの上の疎水公園、蹴上船溜（第一疎水と第二疎水の合流、インクラインの上部基地？）、蹴上発電所へ配管、疎水分線のスタート地点など多くの見所がある。

また、蹴上から日向大神宮経由で大文字山に行くルートは京都一周トレイルの東山のコースの一部となっている。




蹴上発電所に向かう導管



地点③ 日向大神宮のほとんど入口



日向大神宮 ④



天の岩戸 ④



地点⑤ 南禅寺分岐



同左

当初の予定では日向大神宮から駒ヶ滝、最勝院、水路閣、疎水沿いに疎水公園に戻るコースとしていたが、結果的には日向大神宮から水路閣、最勝院、駒ヶ滝、水路閣、疎水沿いに疎水公園となってしまった。

京都一周トレイルの標識は完璧なのだが、サブルート of 標識は不備があり、特に最勝院や駒ヶ滝の標識はない。地点⑥は結構はっきりした十字路だが、標識はない。



地点⑥ 十字路になっていて標識はない



地点⑦ 琵琶湖疎水に当たる



水路閣



哲学の道に行く疎水



地点⑩ 七福思案処

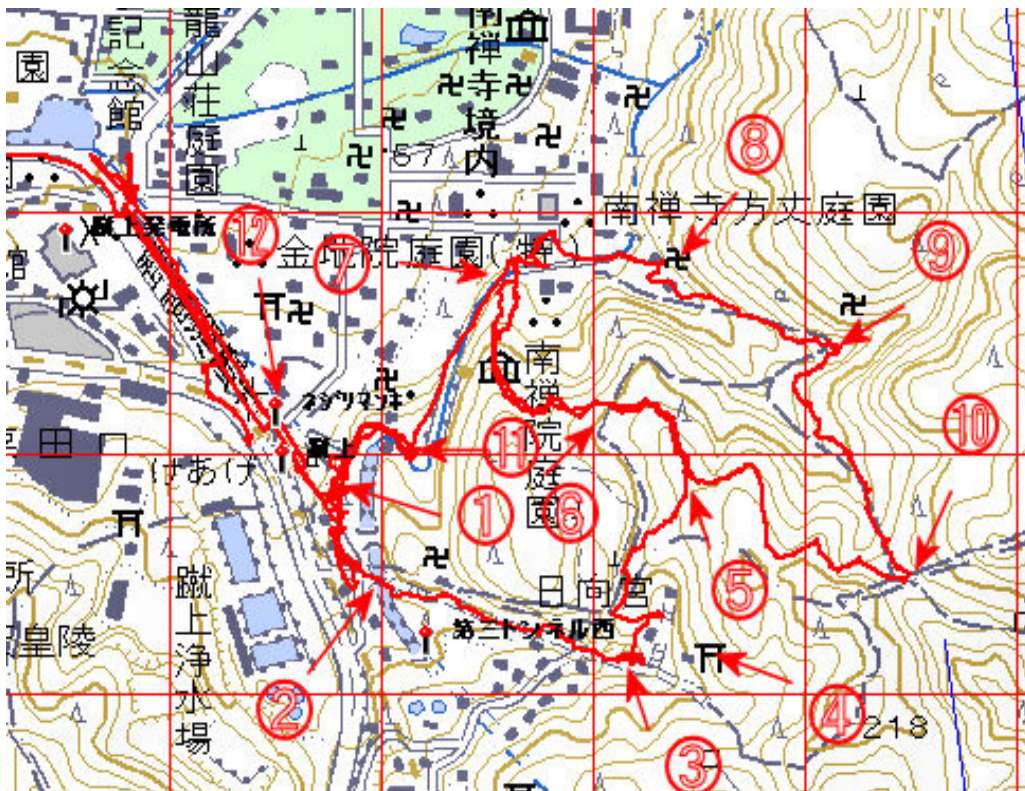


地点⑦より 疎水公園方面

水路閣は初めて見たのかもかもしれない。非常に風格があり、南禅寺とのアンバランスもむしろ好ましく思える。この水路閣で琵琶湖疎水を知るきっかけになるかもしれない。次回は疎水シリーズのしめくくりで「哲学の道」の散策になるのだろうか。



地点 ⑫ネジリマンボ



この地図の作成に当たっては、国土地理院長の承認を得て、同院発行の数値地図 25000（地図画像）及び数値地図 50mメッシュ（標高）を使用したものである。

（承認番号 平17総使、第290号）

マップ補足； ①疎水公園 ②大神宮橋 ④日向大神宮 ⑦琵琶湖疎水・水路閣
⑧最勝院 ⑨駒ヶ滝 ⑩七福思案処 ⑪琵琶湖疎水・分線スタート？ ⑫ネジリマンボ

トップページは <http://mametil.googlepages.com/おじさんの山旅2> (2009)

HOMEは <http://www7a.biglobe.ne.jp/~tilmame/>